












# Fahrradtour Leupoldishain - Schneeberg (CZ) - und zurück



## Streckeninfo

Ziel: Schneeberg (723 m ü.NN)  
 Streckenlänge: ca. 46 km  
 Fahrzeit: je nach Kondition 3-5 h  
 Sonstiges: Personalausweis nicht vergessen

Die Kilometerangaben sind stimmen nur in etwa, da jeder Radcomputer etwas anders eingestellt ist.

km	Pkt. in Karte	Standort	Richtung	Richtungsbeschreibung	Wegname Markierung
0	1	Startpunkt: Parkplatz Leupoldishain Ortsmitte	rechts	Labyrinth	
1,1		An Weggabelung	links	Links hoch Richtung Labyrinth	
2,5		Parkplatz Labyrinth	links	Links auf Straße Richtung Bielatal	
3,8		Aussicht vor Bielatal			
4	2	Kurz vor der Talfahrt nach Bielatal	rechts	Rechts in Feldweg	
4,7		An Weggabelung	gerade	geradeaus	
5,7		An Weggabelung	gerade	geradeaus	
6,1		Vor Straßenauffahrt	rechts	Auf Straße Richtung Bahra	
6,5	3	Auf öffentl. Straße Richtung Bahra	links	Steil links in Feldweg	
7,3		Weggabelung	links	Links halten	
7,8		an Abbiegung	gerade	Geradeaus, nicht links zur Ottomühle	Schwert A Weg
9		Straßenüberquerung	gerade	Über Straße, Richtung Moorteich	
10,8	4	An Weggabelung	links	Links Richtung Moorteich	
12,2		Rastplatz Moorteich			
Ab hier bis zur Grenzplatte den Ausschielderungen folgen					
14,9	5	Grenzplatte		Ab hier ins Tal Richtung Ottomühle	
18,1	6	Ottomühle	rechts	Bis zur Grenze	
22,4	7	an Grenzübergang	rechts	Über Grenze	
23,1		An Abbiegung	rechts	Rechts in kleinen Wanderweg abbiegen	
23,4		An Kreuzung	gerade	Straße und kleine Holzbrücke überqueren	
24,2		An Straße	rechts	Auf Straße rechts abbiegen	
25,6		Am Fuße des Schneeberg, Restaurant „Hrebenova Bouda“	links	Links hoch zum Schneeberg	

## Fahrradtour Leupoldishain - Schneeberg (CZ) - und zurück

26,7		Oben angekommen		Man hat gleich links ein wunderbares Panorama über die Sächsische Schweiz	
28	8	Am Aussichtsturm	gerade	Dem Rundweg folgen	
29		Ende des Rundweges	links	Wieder runter und anschließend zurück bis zur Grenze	
33,3	7	an Grenzübergang	gerade	Richtung Rosenthal	
33,9		An Kreuzung, Bushaltestelle	rechts	Rechts, Richtung Fuchsteich	
34,2	9	An Abbiegung	links	Links in den Sommerhübelweg einbiegen	Sommerhübelweg
35,7		An Aussichtspunkt oberhalb Rosenthals	gerade	Richtung Naturlehrpfad	
Bis nach Bielatal immer entlang des Naturlehrpfades					
40,9		Kreuzung	gerade	Geradeaus auf Rosenthaler Straße	
41,2	10	Kreuzung	links	Abfahrt auf der „Reichsteiner Straße“ zum Gasthaus Reichstein	
41,6		Am Gasthaus „Reichstein“	rechts, links	Erst rechts auf Straße, dann vor Sägewerk links den Berg hoch	
42,2	11	Am Sportplatz	rechts	In den „Nikolsdorfer Weg“	
Am Friedhof vorbei, immer geradeaus Richtung Leupoldishain					
44,9		An Kreuzung vor Pflasterstraße	rechts		
Entlang der Pflasterstraße mit Blick zur Festung Königstein, vorbei am Campingplatz					
45,8	12	Ca 200 m hinter dem Campingplatz in einer steilen Linkskurve	links	In Kurve links weg, Richtung „Stelzchen“	
Ab hier immer dem Wegverlauf folgen. Er endet am Startpunkt unserer Radtour					